

УДК 21 (470.621)
ББК 86.29 (2Рос.Ады)
М 89
А.А. Музалёв

Территориальная организация инфраструктуры религиозных геосистем в Республике Адыгея

(Рецензирована)

Аннотация:

В статье представлены результаты исследования религиозной инфраструктуры и её территориальной организации в Республике Адыгея. Впервые публикуются карты, составленные по результатам исследования.

Ключевые слова:

Религиозная инфраструктура, территориальная организация, Адыгея, мечети, церкви, православие, ислам, неправославные христианские религиозные организации.

Оценивая общие закономерности размещения религиозной инфраструктуры по населённым пунктам республики, необходимо выделить ряд общих “маркировочных” черт. По своему административному значению эти населённые пункты являются либо районными центрами, либо центрами сельских округов, а в Майкопе представлены культовые сооружения всех конфессий функционирующих в Адыгее. Численность населения в этих поселениях различна, но, как правило, составляет не менее 1000 человек. Однако для размещения мечетей указанный признак не является определяющим, так как их строительство ведётся даже в поселениях с численностью 205 человек. [5;7] Поселения с культовыми сооружениями, имеют однородный этноконфессиональный состав населения. С одной стороны, основные районы размещения инфраструктуры религиозных геосистем определённых конфессий, с этнической картой республики, можно выявить прямую корреляционную зависимость: культовые сооружения размещены в районах компактного проживания этнических групп с соответствующей религиозной ориентацией.

Территориальная организация православной религиозной инфраструктуры и религиозных организаций в Адыгее

По данным 1895 года в Майкопе имелись православный собор и 4 церкви (Успенский собор, Покровская, Троицкая, Александро-Невская и Николаевская церкви), монастырское подворье, единоверческая церковь, синагога и армяно-григорианская церковь. Духовенства всего насчитывалось 113 человек [14]. Кроме того, в начале XX в. православные культовые сооружения действовали в следующих населённых пунктах: ст. Ханская, ст. Гиагинская, ст. Дагестанская, ст. Новосвободная, ст. Безводная, ст. Курджипская, п. Тульский, ст. Кужорская, ст. Келермеская, ст. Дондуковская, с. Сергиевское, ст. Даховская и др. [4;10;15].

В настоящее время по районам и населённым пунктам республики культовые сооружения распределяются следующим образом. *Город Майкоп:* Свято-Троицкий кафедральный собор, Успенский собор – строится, Воскресенский храм, Богородице-Державный храм, Георгиевский храм. *Территория Майкопской городской админи-*

страции: ст. Ханская – Свято-Покровский храм, х. Гавердовский – Свято-Успенский храм. *Город Адыгейск:* Георгиевский храм. *Майкопский район:* ст. Абадзехская – Свято-Покровский храм, ст. Дагестанская – Рождества-Богородичный храм, ст. Курджипская – Михайло-Архангельский храм, ст. Кужорская – Казанской иконы Божией Матери храм, п. Каменноостский – Свято-Дмитриевский храм, храм во имя Преподобного Димитрия Солунского, п. Краснооктябрьский – Александро-Невский храм, п. Тульский – Свято-Никольский храм, п. Победа – Свято-Михайло-Афонская Закубанская общезительная мужская Пустынь-монастырь, х. Победа – Свято-Троицкий храм, с. Хамышки – Святых мучеников Гирия, Симона и Авифа храм. *Гиагинский район:* ст. Гиагинская – Михайло-Архангельский храм, п. Гончарка – Смоленской иконы Божией Матери храм, ст. Дондуковская – Свято-Ильинский храм, ст. Келермеская – Покрова Пресвятой Богородицы храм. *Красногвардейский район:* с. Красногвардейское – Свято-Никольский храм, с. Белое – Свято-Покровский храм. *Кошехабльский район:* с. Вольное – Апостолов Петра и Павла храм, с. Натырбово – Свято-Покровский храм, имеется приход в п. Майском. *Тахтамукайский район:* п. Энем – Серафимо-Саровский храм, п. Яблоновский – Свято-Сергиевский храм. В *Теучежском и Шовгеновском районах* православных церквей нет [6].

Православные религиозные организации, зарегистрированные Управлением Минюста РФ по РА, на территории региона размещены следующим образом. Приходы храмов имеются в следующих населённых пунктах: п. Каменноостский, с. Красногвардейское, с. Натырбово, г. Майкоп, ст. Дондуковская, п. Тульский, ст. Абадзехская, ст. Гиагинская, ст. Ханская, ст. Келермеская, х. Гавердовский, с. Белое, п. Энем, ст. Курджипская, п. Яблоновский, п. Победа, г. Адыгейск, п. Краснооктябрьский, ст. Кужорская [8].

Особенности территориальной организации “православной” религиозной инфраструктуры в районах республики и некоторые качественные характеристики представлены на рисунке 1.

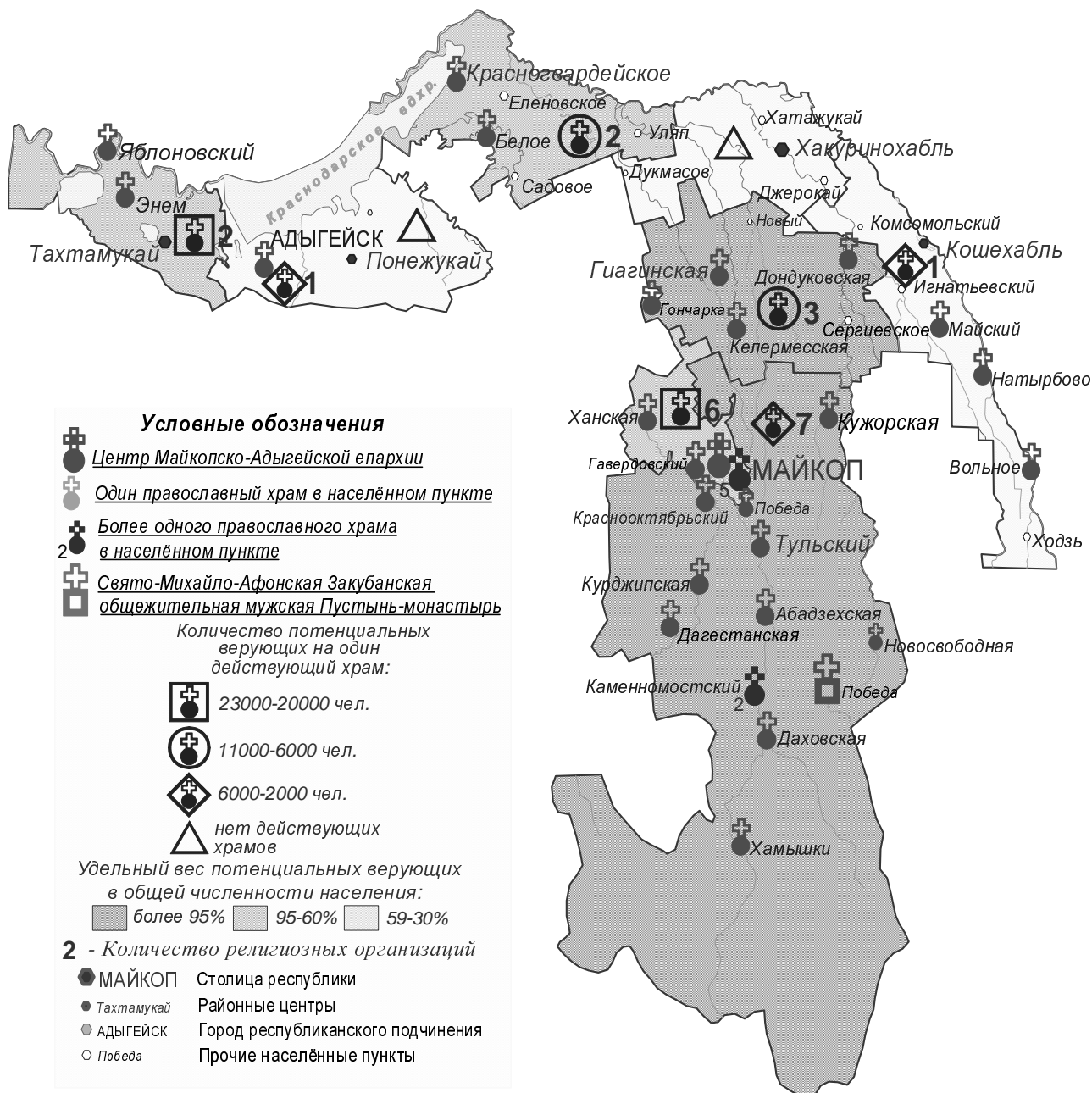


Рисунок 1. – Территориальная организация религиозной инфраструктуры православия в Республике Адыгея
(Составлено автором по – 1, 6, 7, 8, 11)

Данный ареал распространения православных культовых сооружений соответствует принципиальному рисунку расселения этнических групп с преобладающей православной религиозной ориентацией. Так, в Майкопском, Гиагинском, Красногвардейском и Тахтамукайском районах русское и украинское население является преобладающим, а в Кошехабльском районе его доля значи-

тельна [7]. Опираясь на данные Всероссийской переписи населения и учитывая современные этнодемографические процессы в регионе [2], необходимо отметить, что для Адыгеи православное христианство является стационарной конфессией. Хотя возможно расширение сети культовых сооружений в населенных пунктах с преобладающей долей славянского населения.

Территориальная организация исламской религиозной инфраструктуры и религиозных организаций в Адыгее

Найдены сведения о культовых и образовательных исламских учреждениях действовавших до 1917 года в аулах, ныне располагающихся на территории Адыгеи. Достаточно большая мечеть действовала в а. Шенджий, 4 мечети и 4 медресе в а. Джиджихабль, 1 мечеть в а. Козет, 6 мечетей и 2 медресе в а. Егерухай, не менее 1 мечети в аулах Казанкуй, Нечерзий, Кунчукохабль, Адамий, Джерокай, Хачемзий, Блечепсин, Кошехабль, Габукай, Понежукай, Вочепший, Хакуринохабль и др. [4,9,10,13]

В настоящее время по районам и населённым пунктам республики культовые сооружения распределяются следующим образом. *Город Майкоп:* Соборная мечеть, *Майкопский район:* 1 мечеть в ауле Мафехабль. *Город Адыгейск:* 1 мечеть. *Красногвардейский район:* начато строительство мечетей в аулах Хатукай, Адамий, в а. Джамбечий действует 1 мечеть, в а. Уляп имеется религиозная организация мусульман. *Кошехабльский район:* 3 мечети в а. Ходзь, 3 мечети в а. Блечепсин, 1 мечеть в а. Кошехабль, 1 в а. Егрухай, ведётся строительство мечетей в а. Хачемзий, х. Политотдел. *Тахтамукайский район:* 1 мечеть в а. Тахтамукай, 1 мечеть в а. Козет, 1 мечеть в а. Старобжегокай, 1 мечеть в а. Новобжегокай, 1 мечеть в п. Энем, 1 мечеть в п. Яблоновском, 1 мечеть в а. Новая Адыгея, 1 мечеть в а. Афипсип, ведётся строительство мечетей в аулах Шенджий, Натухай, Панахес, Хаштук, Псейтук. *Шовгеновский район:* 1 мечеть в а. Хакуринохабль и 1 строящаяся, 1 мечеть в а. Джерокай, 1 мечеть в а. Пшично, 1 мечеть в а. Пшизов, 1 мечеть в а. Хатажукай, ведётся строительство мечети в а. Кабехабль, в а. Мамхег имеется религиозная организация мусульман. *Теучежский район:* 1 мечеть в а. Понежукай, 1 мечеть в а. Вочепший, 1 мечеть в а. Джиджихабль, 1 мечеть в а. Кунчукохабль, 1 мечеть в а. Ассоколай, 1 мечеть в а. Пчегатлукай, 1 мечеть в а. Габукай, 1 мечеть в а. Нешукай, ведётся строительство мечетей в аулах Таухабль, Пшикуйхабль, Нечерзий, Гатлукай, Псекупс, Тугургой, п.г.т. Глюстенхабль. В *Гиагинском районе* мечетей нет [5,16].

Исламские религиозные организации, зарегистрированные Управление Минюста РФ по РА, на территории региона распространены следующим образом. Духовное управление мусульман Республики Адыгея и Краснодарского края (г. Майкоп), Центральная религиозная организация мусульман “Дин-Хасэ” Кошехабльского района (а. Кошехабль), Религиозное мусульманское общество “Дин-Хасэ”, Религиозное общество мусульман “Дин-Хасэ” г. Адыгейска и Теучежского района, а также Религиозные общества мусульман аулов Кошехабль, Ассоколай, Хачемзий, Блечепсин, Пчегатлукай, Ходзь, Гатлукай, Хатукай, Новобжегокай, Уляп, Егерухай, Понежукай [8].

Особенности территориальной организации “мусульманской” инфраструктуры в районах республики и некоторые качественные характеристики представлены на рисунке 2.

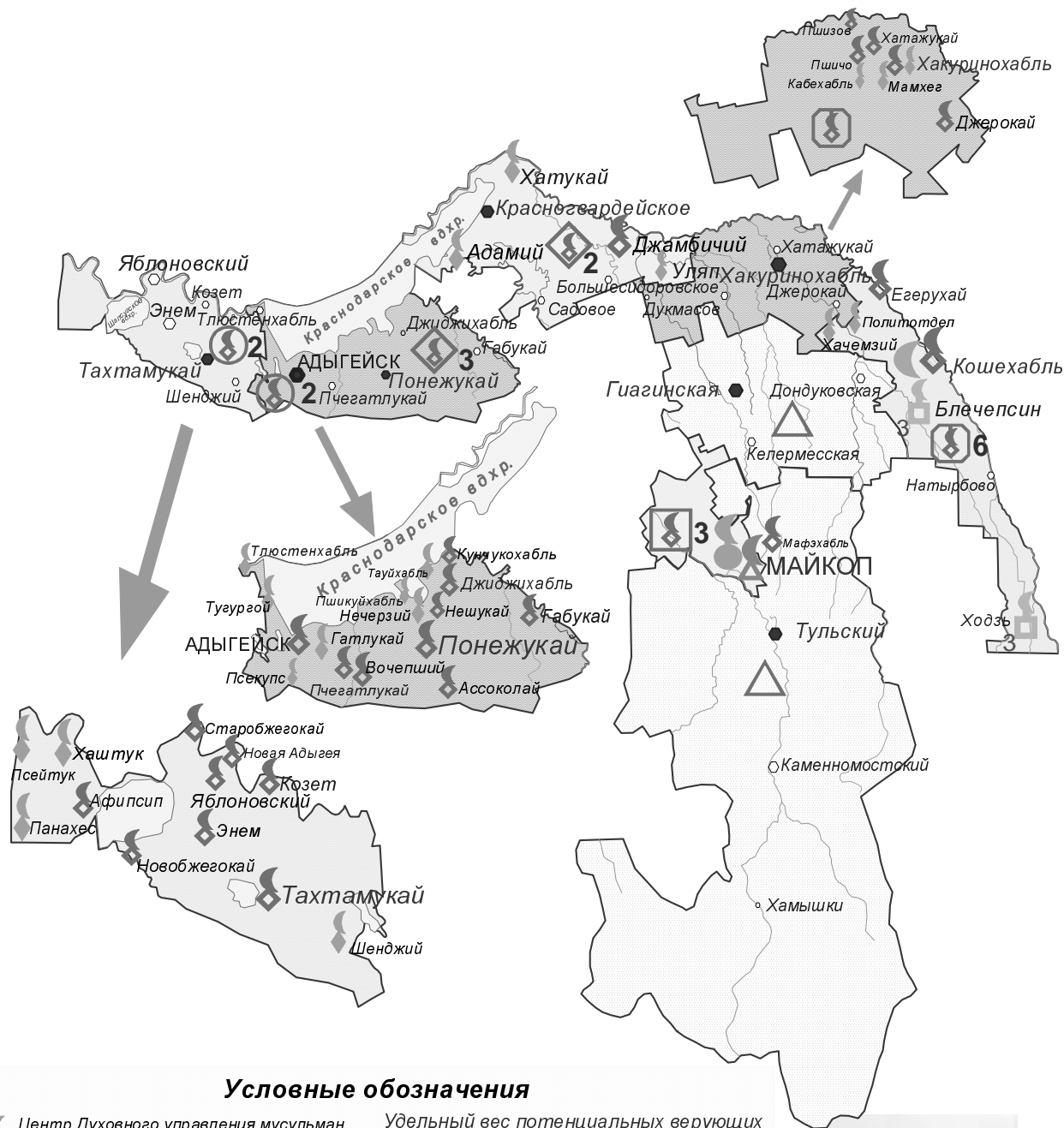
Данный ареал распространения мусульманских культовых сооружений и религиозных организаций соответствует принципиальному рисунку расселения этнических групп с преобладающей мусульманской религиоз-

ной ориентацией. Так, в Теучежском, Кошехабльском и Шовгеновском районах адыгейское население является преобладающим, а в Тахтамукайском и Красногвардейском районах его доля значительна, но меньше доли славянского населения [7]. Также, Красногвардейский район (Садовый, Белосельский и Еленовский сельские округа) является территорией компактного проживания, более чем, 4000 курдов [3,7]. Хутора Киров и Хапачев Шовгеновского района, а также хутор Политотдел Кошехабльского района и г. Майкоп являются местами компактного проживания татар [7]. Наибольшей религиозной активностью отличаются сельские районы республики, где уже давно функционируют вновь построенные мечети, тогда как в Майкопе – столице республики – первую мечеть построили в 2000 г. Возможно дальнейшее расширение сети культовых и образовательных учреждений.

Территориальная организация религиозной инфраструктуры неправославных христианских религиозных организаций в Адыгее

Установлено, что в начале XX в. протестантские культовые сооружения имелись в г. Майкопе и ст. Гиагинской, а неправославные христианские религиозные объединения функционировали в г. Майкопе, ст. Ханской, ст. Гиагинской и некоторых казачьих станицах [13]. По данным 1905 г. в Майкопском отделе Кубанской области проживало 6280 раскольников и 2090 приверженцев иных неправославных течений христианства, при общей численности населения 311459 человек; в г. Майкопе эти показатели соответственно составляли 309 и 864, 40849 [9].


В настоящее время Управлением Минюста РФ по РА зарегистрировано 17 неправославных христианских религиозных организаций. Среди последних: Адыгейская епархия Евангельских Христиан (г. Майкоп), 1 баптистская организация (“Церковь Евангельских христиан – баптистов”, г. Майкоп), 6 организаций евангельских христиан (“Слово и дело”, г. Майкоп; церковь “Надежда”, г. Майкоп; Церковь Евангельских христиан в духе апостолов г. Майкопа; церковь “Благодати”, г. Майкоп; церковь “Креста”, г. Майкоп; Поместная церковь “Единение во Христе”, а. Кошехабль), 6 организаций свидетелей Иеговы (г. Майкоп, ст. Ханская, г. Адыгейск, п. Краснооктябрьский, ст. Гиагинская, п. Тульский), 2 организации пятидесятников (Церковь Христиан Веры Евангельской – Пятидесятников ст. Ханской; церковь “Живое слово”, г. Майкоп), 1 организация адвентистов седьмого дня (г. Майкоп). Зарегистрированы также: 1 Майкопская старообрядческая Поморская община Древнеправославной Поморской Церкви (г. Майкоп), 1 община Русской Православной Старообрядческой церкви (ст. Ханская), 1 религиозная организация автокефальной Армянской Апостольской Церкви (Церковь “Сурб Арутюн”, г. Майкоп). Этим религиозным организациям принадлежит не менее 17 культовых зданий и сооружений, причем 15 из них были возведены после 1990 г. [8]. Территориальное размещение неправославных христианских религиозных организаций представлено на рисунке 3.



Условные обозначения

- Центр Духовного управления мусульман Республики Адыгея и Краснодарского края
- Централизованная религиозная организация мусульман Кошехабльского района
- Соборная мечеть г. Майкоп
- Одна мечеть в населённом пункте
- Более одной мечети в населённом пункте
- Строительство мечетей
- МАЙКОП Столица республики
- Тахтамукай Районные центры
- АДЫГЕЙСК Город республиканского подчинения
- Ханская Прочие населённые пункты

- Удельный вес потенциальных верующих в общей численности населения:
- 79-60%
 - 59-30%
 - 29-10%
 - 9-1%
- Количество потенциальных верующих на одну действующую мечеть:
- более 30000 чел.
 - 10000-3000 чел.
 - 3000-2000 чел.
 - 2000-1000 чел.
 - нет действующих мечетей



2 - Количество религиозных организаций

Рисунок 2. – Территориальная организация религиозной инфраструктуры ислама в Республике Адыгея (Составлено автором по – 1, 5, 7, 8, 16)

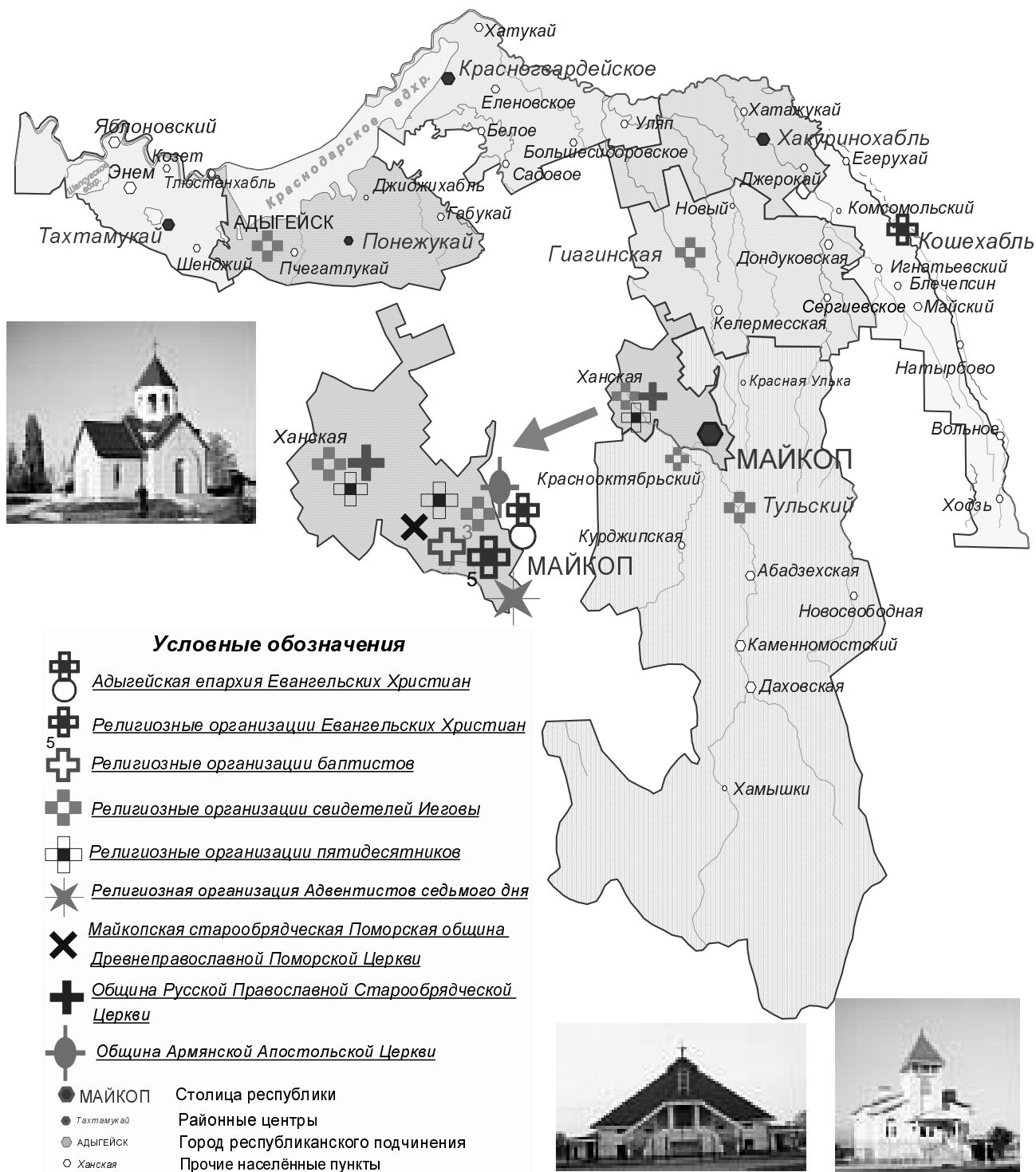


Рисунок 3. – Территориальная организация неправославных христианских религиозных организаций в Республике Адыгея
(Составлено автором по [1, 8])

Определить численность приверженцев вышеуказанных организаций затруднительно, т. к. оценки на основе этнической принадлежности несостоятельны, а социологические исследования по данной проблеме в регионе не проводились. Однако по предварительным расчётам, на основе личных наблюдений автора, численность представителей всех протестантских организаций и сект не превышает первых тысяч, но отмечается тенденция к устойчивому росту числа последователей.

Примечания:

1. Атлас Республики Адыгея / Лаборатория геоинформ. техн. Адыгейского гос. ун-та; Редкол.: Р. Д. Хунагов, Т. П. Варшанина и др. – Майкоп: ГУРИПП “Адыгея”, 2001. – 80 с.
2. Белозеров В. С. Этнодемографические процессы на Северном Кавказе / В. С. Белозеров. – Ставрополь: Изд-во СГУ, 2000. – 270 с.

-
3. Зона оседлости / Газета “Советская Адыгея”, 2004 г., 21 января, №12, с.-2.
 4. Из истории населенных пунктов Республики Адыгея Т.1, Т.2./Ред. Гишев Н. Г., Панеш А. Д. – Майкоп: изд-во “Качество”, 2004, 2006. – 184, 198 с.
 5. Материалы Духовного управления мусульман Республики Адыгея и Краснодарского края.
 6. Материалы Майкопско-Адыгейской епархии РПЦ.
 7. Материалы Территориального органа Федеральной службы статистики по Республике Адыгея.
 8. Материалы Управления Министерства юстиции РФ по Республике Адыгея.
 9. О состоянии области и войска за 1909 г.: Извлечения из отчета Начальника области и Наказного атамана Кубанского казачьего войска / Под ред. Мартынова Д. М. // Кубанский сборник за 1911 г. Т. 16. Екатеринодар, 1911. – С. 16-17.
 10. Очерки истории Адыгеи. Т. 1/ под ред. Бунцева С. К., Ауалева М. Г. – Майкоп: Адыг. кн. изд-во, 1957. – 480 с.
 11. Раздольский С. А. Монастырские обитатели юга России, их роль в религиозном и культурном развитии края в XIX – начале XX веков / С. А. Раздольский [Электронный ресурс]. – Режим доступа: <http://www.adygnet.ru/science/razdolsky/monast/index.htm>.
 12. Религиозные верования адыгов. Хрестоматия исследований: для средних и высших учебных заведений / Сост. А. Х. Зафесов. – Майкоп: Изд-во АГУ, 2001. – 638 с.
 13. Статистико-географическое описание Майкопского отдела Кубанской области // Сборник материалов для описания местностей и племён Кавказа. Выпуск 41. – Тифлис: Изд. Управ. Кавказск. Учеб. Округа. – 1911. – 490 с.
 14. Сборник материалов для описания местностей и племён Кавказа. Выпуск 8 // Тифлис: Издание Управ. Кавказск. Учеб. Округа – 1889. – С. 269-271.
 15. Филькин А. Г. Страницы истории кубанского казачества: станица Гиагинская (к 140-летию основания). – М.: ИИКЦ “Эльф-3”, 2002. – 136 с.
 16. Шоров М. А. Ислам на Юге России: геокультурологический аспект: Автореф. дис... канд. геогр. наук / М. А. Шоров. – Ростов н/Д, 2001. – 35 с.